



УТВЕРЖДАЮ

Директор МБУДО СШ «Русь»

А.В.Кузьменко

20 24 г.

**ПАСПОРТ ДОСТУПНОСТИ**  
**объекта социальной инфраструктуры (ОСИ)**  
**№ 4**

**1. Общие сведения об объекте**

- 1.1. Наименование (вид) объекта: Открытый городошный корт
- 1.2. Адрес объекта 636013, Томская область, г. Северск, ул. Ленинградская, 11/4
- 1.3. Сведения о размещении объекта:
- отдельно стоящее здание    этажей, 1157 кв.м;
  - часть здания    этажей (или на    этаже),    кв.м.
- 1.4. Год постройки здания 2002, последнего капитального ремонта нет
- 1.5. Дата предстоящих плановых ремонтных работ: текущего 2024, капитального нет
- Сведения об организации, расположенной на объекте
- 1.6. Название организации (учреждения), (полное юридическое наименование – согласно Уставу, краткое наименование) Муниципальное бюджетное учреждение ЗАТО Северск дополнительного образования «Спортивная школа «Русь», МБУДО СШ «Русь».
- 1.7. Юридический адрес организации (учреждения) 636036, Российская Федерация, Томская область, г. Северск, ул. Куйбышева 3
- 1.8. Основание для пользования объектом (оперативное управление, аренда, собственность) оперативное управление
- 1.9. Форма собственности (государственная, негосударственная) государственная
- 1.10. Территориальная принадлежность (федеральная, региональная, муниципальная) муниципальная
- 1.11. Вышестоящая организация (наименование Управление молодежной, семейной политики, физической культуры и спорта Администрации ЗАТО Северск
- 1.12. Адрес вышестоящей организации, другие координаты 636000, Томская обл., г.Северск, ул.Свердлова, 18, тел.: 8(3823) 78-15-15, e-mail: seversk-umspfks@gov70.ru

**2. Характеристика деятельности организации на объекте**  
(по обслуживанию населения)

- 2.1. Сфера деятельности (здравоохранение, образование, социальная защита, физическая культура и спорт, культура, связь и информация, транспорт, жилой фонд, потребительский рынок и сфера услуг, другое)  
физическая культура и спорт

2.2. Виды оказываемых услуг организация спортивных мероприятий.

2.3. Форма оказания услуг: (на объекте, с длительным пребыванием, в т.ч. проживанием, на дому, дистанционно) на объекте

2.4. Категории обслуживаемого населения по возрасту: (дети, взрослые трудоспособного возраста, пожилые; все возрастные категории) все возрастные категории

2.5. Категории обслуживаемых инвалидов: инвалиды, передвигающиеся на колясках, инвалиды с нарушениями опорно-двигательного аппарата; нарушениями зрения, нарушениями слуха, нарушениями умственного развития

2.6. Плановая мощность: посещаемость (количество обслуживаемых в день), вместимость, пропускная способность посещаемость – 60 чел., вместимость – 60 чел., пропускная способность – 80 чел.

2.7. Участие в исполнении ИПР инвалида, ребенка-инвалида (да, нет) нет

### 3. Состояние доступности объекта

#### 3.1. Путь следования к объекту пассажирским транспортом

(описать маршрут движения с использованием пассажирского транспорта) автомобиль, маршрутный автобус № 17, 29, 30, 442

наличие адаптированного пассажирского транспорта к объекту есть (общественный транспорт муниципального городского транспортного предприятия для К, О)

#### 3.2. Путь к объекту от ближайшей остановки пассажирского транспорта:

3.2.1 расстояние до объекта от остановки транспорта 200 м;

3.2.2 время движения (пешком) 1 мин;

3.2.3 наличие выделенного от проезжей части пешеходного пути (да, нет) да

3.2.4 Перекрестки: нерегулируемые; регулируемые, со звуковой сигнализацией, таймером; нет

3.2.5 Информация на пути следования к объекту: акустическая, тактильная, визуальная; нет

3.2.6 Перепады высоты на пути: есть, нет

(описать бордюр высотой 0,08м)

Их обустройство для инвалидов на коляске: да, нет

#### 3.3. Организация доступности объекта для инвалидов – форма обслуживания \*

№ п/п	Категория инвалидов (вид нарушения)	Вариант организации доступности объекта (формы обслуживания) *
1	Все категории инвалидов и МГН	
	<i>в том числе инвалиды:</i>	
2	передвигающиеся на креслах-колясках	ДУ
3	с нарушениями опорно-двигательного аппарата	ДУ



4	с нарушениями зрения	ВНД
5	с нарушениями слуха	ДУ
6	с нарушениями умственного развития	ДУ

\* указывается один из вариантов: «А», «Б», «ДУ», «ВНД».

### 3.4. Состояние доступности основных структурно-функциональных зон

№ п/п	Основные структурно-функциональные зоны	Состояние доступности, в том числе для основных категорий инвалидов **
1	Территория, прилегающая к зданию (участок)	ДЧ-И (К.О.У.Г)
2	Вход (входы) в здание	ДУ
3	Путь (пути) движения внутри здания (в т.ч. пути эвакуации)	ДП-В
4	Зона целевого назначения здания (целевого посещения объекта)	ДУ
5	Санитарно-гигиенические помещения	ВНД
6	Система информации и связи (на всех зонах)	ВНД
7	Пути движения к объекту (от остановки транспорта)	ДЧ-И (К. О. Г. У.)

\*\* Указывается: ДП-В – доступно полностью всем; ДП-И (К, О, С, Г, У) – доступно полностью избирательно (указать категории инвалидов); ДЧ-В – доступно частично всем; ДЧ-И (К, О, С, Г, У) – доступно частично избирательно (указать категории инвалидов); ДУ – доступно условно, ВНД – временно недоступно.

### 3.5. Итоговое заключение о состоянии доступности ОСИ: ДЧ-И (К, О, Г, У)

## 4. Управленческое решение

### 4.1. Рекомендации по адаптации основных структурных элементов объекта

№ п/п	Основные структурно- функциональные зоны объекта	Рекомендации по адаптации объекта (вид работы) *
1	Территория, прилегающая к зданию (участок)	-Текущий ремонт
2	Вход (входы) в здание	-Текущий ремонт
3	Путь (пути) движения внутри здания (в т.ч. пути эвакуации)	-Текущий ремонт
4	Зона целевого назначения здания (цель посещения объекта)	-Текущий ремонт
5	Санитарно-гигиенические помещения	-Капитальный ремонт
6	Система информации на объекте (на всех зонах)	-Текущий ремонт

7	Пути движения к объекту (от остановки транспорта)	-Текущий ремонт
8	<b>Все зоны и участки</b>	<b>Текущий, капитальный ремонт,</b>

\* Указывается один из вариантов (видов работ): не нуждается; ремонт (текущий, капитальный); индивидуальное решение с ТСР; технические решения невозможны – организация альтернативной формы обслуживания.

4.2. Период проведения работ 2024-2029 гг.

в рамках исполнения план по повышению значений показателей доступности для инвалидов объектов социальной инфраструктуры и услуг (в разработке)

(указывается наименование документа: программы, плана)

4.3. Ожидаемый результат (по состоянию доступности) после выполнения работ по адаптации ДП-В

Оценка результата исполнения программы, плана (по состоянию доступности)

нет

4.4. Для принятия решения требуется, не требуется (нужное подчеркнуть):

Согласование требуется согласование с вышестоящей организацией, с представителями общественных организаций инвалидов

Имеется заключение уполномоченной организации о состоянии доступности объекта (наименование документа и выдавшей его организации, дата), прилагается

нет

4.5. Информация размещена (обновлена) на Карте доступности субъекта РФ  
дата

нет

(наименование сайта, портала)

## 5. Особые отметки

Паспорт сформирован на основании:

- 1) Анкеты (информации об объекте) от «\_\_\_» \_\_\_\_\_ 2024 г.,
- 2) Акта обследования объекта: № акта \_\_\_\_\_ от «\_\_\_» \_\_\_\_\_ 2024 г.
- 3) Решения Комиссии \_\_\_\_\_ от «\_\_\_» \_\_\_\_\_ 2024 г.

Директор МБУДО СШ «Русь»



А.В. Кузьменко





УТВЕРЖДАЮ

Директор МБУДО СШ «Русь»

А.В. Кузьменко

2024г.

**АНКЕТА**  
**(информация об объекте социальной инфраструктуры)**  
**К ПАСПОРТУ ДОСТУПНОСТИ ОСИ**  
**№ 4**

**1. Общие сведения об объекте**

- 11.1. Наименование (вид) объекта: Открытый городошный корт
- 1.2. Адрес объекта 636013, Томская область, г. Северск, ул. Ленинградская, 11/4
- 1.3. Сведения о размещении объекта:
- отдельно стоящее здание    этажей, 1157 кв.м;
  - часть здания    этажей (или на    этаже),    кв.м.
- 1.4. Год постройки здания 2002, последнего капитального ремонта нет
- 1.5. Дата предстоящих плановых ремонтных работ: текущего 2024, капитального нет
- сведения об организации, расположенной на объекте
- 1.6. Название организации (учреждения), (полное юридическое наименование – согласно Уставу, краткое наименование) Муниципальное бюджетное учреждение ЗАТО Северск дополнительного образования «Спортивная школа «Русь», МБУДО СШ «Русь».
- 1.7. Юридический адрес организации (учреждения) 636036, Российская Федерация, Томская область, г. Северск, ул. Куйбышева, 3
- 1.8. Основание для пользования объектом (оперативное управление, аренда, собственность) оперативное управление
- 1.9. Форма собственности (государственная, негосударственная) государственная
- 1.10. Территориальная принадлежность (федеральная, региональная, муниципальная) муниципальная
- 1.11. Вышестоящая организация (наименование Управление молодежной, семейной политики, физической культуры и спорта Администрации ЗАТО Северск
- 1.12. Адрес вышестоящей организации, другие координаты 636000, Томская обл., г.Северск, ул.Свердлова, 18, тел.: 8(3823) 78-15-15, e-mail:seversk-umspfks@gov70.ru

## **2. Характеристика деятельности организации на объекте**

- 2.1. Сфера деятельности (здравоохранение, образование, социальная защита, физическая культура и спорт, культура, связь и информация, транспорт, жилой фонд, потребительский рынок и сфера услуг, другое) физическая культура и спорт
- 2.2. Виды оказываемых услуг организация спортивных мероприятий.
- 2.3. Форма оказания услуг: (на объекте, с длительным пребыванием, в т.ч. проживанием, на дому, дистанционно) на объекте
- 2.4. Категории обслуживаемого населения по возрасту: (дети, взрослые трудоспособного возраста, пожилые; все возрастные категории) все возрастные категории
- 2.5. Категории обслуживаемых инвалидов: инвалиды, передвигающиеся на колясках, инвалиды с нарушениями опорно-двигательного аппарата; нарушениями зрения, нарушениями слуха, нарушениями умственного развития
- 2.6. Плановая мощность: посещаемость (количество обслуживаемых в день), вместимость, пропускная способность посещаемость – 60 чел., вместимость – 60 чел., пропускная способность – 80 чел.
- 2.7. Участие в исполнении ИПР инвалида, ребенка-инвалида (да, нет) нет

## **3. Состояние доступности объекта для инвалидов и других маломобильных групп населения (МГН)**

### **3.1. Путь следования к объекту пассажирским транспортом**

(описать маршрут движения с использованием пассажирского транспорта) автомобиль, маршрутный автобус № 17, 29, 30, 31, 32, 401, 405  
наличие адаптированного пассажирского транспорта к объекту есть  
(общественный транспорт муниципального городского транспортного предприятия для К, О)

### **3.2. Путь к объекту от ближайшей остановки пассажирского транспорта:**

3.2.1. расстояние до объекта от остановки транспорта 200м

3.2.2. время движения (пешком) 5 мин.

3.2.3. наличие выделенного от проезжей части пешеходного пути (да, нет) да

3.2.4. Перекрестки: нерегулируемые; регулируемые, со звуковой сигнализацией, таймером; нет

3.2.5. Информация на пути следования к объекту: акустическая, тактильная, визуальная; нет

3.2.6. Перепады высоты на пути: есть, нет



### 3.3. Вариант организации доступности ОСИ (формы обслуживания)\* с учетом СП 35-101-2001

№ п/п	Категория инвалидов (вид нарушения)	Вариант организации доступности объекта
1	Все категории инвалидов и МГН	
	<i>в том числе инвалиды:</i>	
2	передвигающиеся на креслах-колясках	ДУ
3	с нарушениями опорно-двигательного аппарата	ДУ
4	с нарушениями зрения	ВНД
5	с нарушениями слуха	ДУ
6	с нарушениями умственного развития	ДУ

\* Указывается один из вариантов: «А», «Б», «ДУ», «ВНД».

### 4. Управленческое решение (предложения по адаптации основных структурных элементов объекта)

№ п/п	Основные структурно-функциональные зоны объекта	Рекомендации по адаптации объекта (вид работы)*
1	Территория, прилегающая к зданию (участок)	-Текущий ремонт
2	Вход (входы) в здание	-Текущий ремонт
3	Путь (пути) движения внутри здания (в т.ч. пути эвакуации)	-Текущий ремонт
4	Зона целевого назначения здания (целевого посещения объекта)	-Текущий ремонт
5	Санитарно-гигиенические помещения	-Капитальный ремонт
6	Система информации на объекте (на всех зонах)	-Текущий ремонт
7	Пути движения к объекту (от остановки транспорта)	-Текущий ремонт
8	Все зоны и участки	<b>Текущий, капитальный ремонт</b>

\* Указывается один из вариантов (видов работ): не нуждается; ремонт (текущий, капитальный); индивидуальное решение с ТСП; технические решения невозможны – организация альтернативной формы обслуживания.

**Размещение информации на Карте доступности субъекта Российской Федерации согласовано**

(подпись, Ф.И.О., должность; координаты для связи уполномоченного представителя объекта)



УТВЕРЖДАЮ

Директор МБУДО СШ «Русь»

А.В. Кузьменко

2024г.

## АКТ ОБСЛЕДОВАНИЯ объекта социальной инфраструктуры К ПАСПОРТУ ДОСТУПНОСТИ ОСИ № \_\_\_\_\_

ЗАТО Северск

“ 15 ” 05 20 24 г.

Наименование территориального  
образования субъекта Российской  
Федерации

### 1. Общие сведения об объекте

- 1.1. Наименование (вид) объекта: Открытый городошный корт
- 1.2. Адрес объекта 636013, Томская область, г. Северск, ул. Ленинградская, 11/4
- 1.3. Сведения о размещении объекта:
  - отдельно стоящее здание    этажей, 1157 кв.м;
  - часть здания                      этажей (или на                      этаже),                      кв.м.
- 1.4. Год постройки здания 2002, последнего капитального ремонта нет
- 1.5. Дата предстоящих плановых ремонтных работ: текущего 2024, капитального нет
- 1.6. Название организации (учреждения), (полное юридическое наименование – согласно Уставу, краткое наименование) Муниципальное бюджетное учреждение ЗАТО Северск дополнительного образования «Спортивная школа «Русь», МБУДО СШ «Русь».
- 1.7. Юридический адрес организации (учреждения) 636036, Российская Федерация, Томская область, г. Северск, ул. Куйбышева 3

### 2. Характеристика деятельности организации на объекте

Дополнительная информация: учреждение культуры и спорта, оказывающее услуги по организации спортивных мероприятий, спортивных занятий, обслуживает все возрастные категории населения, категории обслуживаемых инвалидов К, О, Г, У; плановая мощность (посещаемость, вместимость, пропускная способность чел): 60, 60, 80.



### 3. Состояние доступности объекта

#### 3.1. Путь следования к объекту пассажирским транспортом

(описать маршрут движения с использованием пассажирского транспорта)  
автомобиль, маршрутный автобус № 17, 29, 30, 401, 405

наличие адаптированного пассажирского транспорта к объекту есть  
(общественный транспорт муниципального городского транспортного  
предприятия для К, О)

#### 3.2. Путь к объекту от ближайшей остановки пассажирского транспорта:

3.2.1 расстояние до объекта от остановки транспорта 200 м;

3.2.2 время движения (пешком) 5 мин;

3.2.3 наличие выделенного от проезжей части пешеходного пути (да, нет)  
да

3.2.4 Перекрестки: нерегулируемые; регулируемые, со звуковой  
сигнализацией, таймером; нет

3.2.5 Информация на пути следования к объекту: акустическая,  
тактильная, визуальная; нет

3.2.6 Перепады высоты на пути: есть, нет

#### 3.3. Организация доступности объекта для инвалидов – форма обслуживания

№ п/п	Категория инвалидов (вид нарушения)	Вариант организации доступности объекта (формы обслуживания)*
1	Все категории инвалидов и МГН	
	<i>в том числе инвалиды:</i>	
2	передвигающиеся на креслах-колясках	ДУ
3	с нарушениями опорно-двигательного аппарата	ДУ
4	с нарушениями зрения	ВНД
5	с нарушениями слуха	ДУ
6	с нарушениями умственного развития	ДУ

\* Указывается один из вариантов: «А», «Б», «ДУ», «ВНД».

### 3.4. Состояние доступности основных структурно-функциональных зон

№ п/п	Основные структурно-функциональные зоны	Состояние доступности, в том числе для основных категорий инвалидов **	Приложение	
			№ на плане	№ фото
1	Территория, прилегающая к зданию (участок)	ДЧ-И (К.О.Г.У)		1-5
2	Вход (входы) в здание	ДУ		2
3	Путь (пути) движения внутри здания (в т.ч. пути эвакуации)	ДП-В		3,4
4	Зона целевого назначения здания (целевого посещения объекта)	ДУ		3,4
5	Санитарно-гигиенические помещения	ВНД		
6	Система информации и связи (на всех зонах)	ВНД		1-5
7	Пути движения к объекту (от остановки транспорта)	ДЧ-И (К, О, Г, У)		

\*\* Указывается: ДП-В – доступно полностью всем; ДП-И (К, О, С, Г, У) – доступно полностью избирательно (указать категории инвалидов); ДЧ-И (К, О, С, Г, У) – доступно частично избирательно (указать категории инвалидов); ДЧ-В – доступно частично всем; ДУ – доступно условно; ВНД – недоступно.

### 3.5. ИТОГОВОЕ ЗАКЛЮЧЕНИЕ о состоянии доступности ОСИ: ДЧ-И (К, О, Г, У)



#### 4. Управленческое решение (проект)

4.1. Рекомендации по адаптации основных структурных элементов объекта:

№ п/п	Основные структурно-функциональные зоны объекта	Рекомендации по адаптации объекта (вид работы)*
1	Территория, прилегающая к зданию (участок)	-Текущий ремонт
2	Вход (входы) в здание	-Текущий ремонт
3	Путь (пути) движения внутри здания (в т.ч. пути эвакуации)	-Текущий ремонт
4	Зона целевого назначения здания (целевого посещения объекта)	-Текущий ремонт
5	Санитарно-гигиенические помещения	-Капитальный ремонт
6	Система информации на объекте (на всех зонах)	-Текущий ремонт
7	Пути движения к объекту (от остановки транспорта)	-Текущий ремонт
8	Все зоны и участки	<b>Текущий, капитальный ремонт</b>

\* Указывается один из вариантов (видов работ): не нуждается; ремонт (текущий, капитальный); индивидуальное решение с ТСР; технические решения невозможны – организация альтернативной формы обслуживания.

4.2. Период проведения работ 2024-2029 гг.

в рамках исполнения план по повышению значений показателей доступности для инвалидов объектов социальной инфраструктуры и услуг (в разработке)

(указывается наименование документа: программы, плана)

4.3. Ожидаемый результат (по состоянию доступности) после выполнения работ по адаптации ДП-В

Оценка результата исполнения программы, плана (по состоянию доступности)

нет

4.4. Для принятия решения требуется, не требуется (нужное подчеркнуть)

4.4.1. согласование на Комиссии \_\_\_\_\_

(наименование Комиссии по координации деятельности в сфере обеспечения доступной среды жизнедеятельности для инвалидов и других МГН)

4.4.2. согласование работ с надзорными органами (в сфере проектирования и строительства, архитектуры, охраны памятников, другое – указать)

4.4.3. техническая экспертиза; разработка проектно-сметной документации;

4.4.4. согласование с вышестоящей организацией (собственником объекта);

4.4.5. согласование с общественными организациями инвалидов

4.4.6. другое \_\_\_\_\_.

Имеется заключение уполномоченной организации о состоянии доступности объекта (наименование документа и выдавшей его организации, дата), прилагается

4.7. Информация может быть размещена (обновлена) на Карте доступности субъекта Российской Федерации \_\_\_\_\_

(наименование сайта, портала)

## 5. Особые отметки

### ПРИЛОЖЕНИЯ:

Результаты обследования:

1. Территории, прилегающей к объекту	на	2	л.
2. Входа (входов) в здание	на	1	л.
3. Путей движения в здании	на	1	л.
4. Зоны целевого назначения объекта	на	2	л.
5. Санитарно-гигиенических помещений	на	-	л.
6. Системы информации (и связи) на объекте	на	1	л.

Результаты фотофиксации на объекте \_\_\_\_\_ на 7 л.

Поэтажные планы, паспорт БТИ \_\_\_\_\_ на 4 л.

Другое (в том числе дополнительная информация о путях движения к объекту) \_\_\_\_\_



Руководитель  
рабочей группы

Директор Кузьменко А.В.

(Должность, Ф.И.О.)

(Подпись)

Члены рабочей группы

Заместитель директора по УВР -

Рыбакова М.А.

(Должность, Ф.И.О.)

(Подпись)

Заместитель директора по АХР -

Савина Е.В.

(Должность, Ф.И.О.)

(Подпись)

В том числе:

Инструктор методист

– Сорокина Л.Н.

(Должность, Ф.И.О.)

(Подпись)

Специалист по охране труда –

Архипова С.Е.

(Должность, Ф.И.О.)

(Подпись)

представители общественных организаций инвалидов

Председатель СО ТРО ОО  
"ВОИ" Г. К. Радкевич

(Должность, Ф.И.О.)

(Подпись)

Управленческое решение согласовано “     ”     20     г.  
(протокол №     )  
Комиссией (название)     .

**I. Результаты обследования:**  
**1. Территории, прилегающей к зданию (участка)**  
Городошный корт 636013, Томская область, г.Северск, ул. Ленинградская, 11/4  
*Наименование объекта, адрес*

№	Наименование функционального элемента	Наличие элемента		Выявленные нарушения и замечания		Работы по адаптации объектов		
		есть/нет	№ на плане	№ фото	Содержание	Значимо для инвалида (категория)	Содержание	Виды работ
1.1	Вход (входы) на территорию	нет		1,2	1. Отсутствие тактильных средств для слабовидящих по пути следования от остановочного комплекса. Склоны переходного перехода позволяют передвигаться инвалидам на колясках.	С, К	Согласно п. 4.1.10 «Тактильные средства, выполняющие предупредительную функцию на покрытии пешеходных путей на участке, следует размещать не менее чем за 0,8 м до объекта информации или начала опасного участка, изменения направления движения, входа и т.п. Ширина тактильной полосы принимается в пределах 0,5 - 0,6 м».	Текущий ремонт. 1. Устройство тактильных средств.
1.2	Путь (пути) движения на территории	да		1-3	Территория возле входа имеет ровную поверхность. Оборудование	К, С	Оборудовать пути движения от остановочного комплекса.	Текущий ремонт: 1. Устройство тактильных средств.



					тактильных средств отсутствуют.							
1.3	Лестница (наружная)	нет										
1.4	Пандус (наружный)	нет										
1.5	Автостоянка и парковка	есть	1,2	1.Отсутствие стояночного места и знака не дальше 50 м от входа в здание. Установка дополнительного знака где расположена стояночное мест .	К, О	Согласно п. 4.2.1 На индивидуальных автостоянках на участке около или внутри зданий учреждений обслуживания следует выделять 10 % мест (но не менее одного места) для транспорта инвалидов, в том числе 5 % специализированных мест для автотранспорта инвалидов на кресле-коляске п. 4.2.2 Места для личного автотранспорта инвалидов желательно размещать вблизи входа в предприятие или в учреждение, доступного для инвалидов, но не далее 50 м.	Текущий ремонт: 1. Устройство знака и парковочных мест ближе к входу в здание.					
1.6	Общие требования к зоне		1-5	1. Отсутствие средств информации.	К, О, С, Г, У					Текущий ремонт: 1. Устройство доступных элементов информации для всех категорий МГН.		

## II. Заключение по зоне:

Наименование структурно-функциональной зоны	Состояние доступности* (к пункту 3.4 Акта обследования ОСИ)	Приложение		Рекомендации по адаптации (вид работы)** к пункту 4.1 Акта обследования ОСИ
		№ на плане	№ фото	
Территория, прилегающая к зданию	ДЧ-И (К, О, У, Г)		1-5	<p><b>Текущий ремонт:</b></p> <p>1. Устройство доступных элементов информации для всех категорий МГН;</p> <p>2. Устройство знака и парковочных мест ближе к входу в здание.</p>

\* указывается: **ДП-В** - доступно полностью всем; **ДП-И** (К, О, С, Г, У) – доступно полностью избирательно (указать категории инвалидов); **ДЧ-В** - доступно частично всем; **ДЧ-И** (К, О, С, Г, У) – доступно частично избирательно (указать категории инвалидов); **ДУ** - доступно условно, **ВНД** - недоступно

\*\*указывается один из вариантов: не нуждается; ремонт (текущий, капитальный); индивидуальный; решения невозможны – организация альтернативной формы обслуживания

Комментарий к заключению: \_\_\_\_\_



I. Результаты обследования:

1. Вход в здание.

Городошный корт 636013, Томская область, г. Северск, ул. Ленинградская, 11/4  
Наименование объекта, адрес

№ п/п		Наименование функционально-планировочного элемента	Наличие элемента		Выявленные нарушения и замечания		Работы по адаптации объектов	
			есть/нет	№ на плане	№ фото	Содержание	Значимо для инвалида (категория)	Содержание
2.1		Лестница (наружная)	нет					
2.2		Пандус (наружный)	нет					
2.3		Входная площадка (перед дверью)	нет		2			
2.4		Дверь (входная)	есть		2	Не соответствует нормативам.	К, О, С	<div>Согласно п. 5.1.4 Входные двери должны иметь ширину в свету не менее 1,2 м. Применение дверей на качающихся петлях и дверей вертушек на путях передвижения МГН не допускается.</div> <div>5.1.5 Прозрачные двери на входах и в здании, а также ограждения следует выполнять из ударопрочного материала. На прозрачных полотнах дверей следует предусматривать яркую контрастную маркировку</div> <div>Текущий ремонт: 1. Расширение дверного проема. 2. Установка автоматического доводчика двери. 3. Нанесение контрастной маркировки.</div>

							<p>высотой не менее 0,1 м и шириной не менее 0,2 м, расположенную на уровне не ниже 1,2 м и не выше 1,5 м от поверхности пешеходного пути.</p> <p>Дверные наличники или края дверного полотна и ручки рекомендуются окрашивать в отличные от дверного полотна контрастные цвета.</p>	
2.5	Тамбур	нет						
	Общие требования к зоне			1. Отсутствие средств информации.	С, К, О			<p><b>Текущий ремонт:</b></p> <p>1. Устройство тактильных средств.</p>



## II. Заключение по зоне:

Наименование структурно-функциональной зоны	Состояние доступности* (к пункту 3.4 Акта обследования ОСИ)	Приложение		Рекомендации по адаптации (вид работы)** к пункту 4.1 Акта обследования ОСИ
		№ на плане	№ фото	
Вход в здание	ДУ		2	<b>Текущий ремонт:</b> <ol style="list-style-type: none"> <li>1. Расширение дверного проема.</li> <li>2. Установка автоматического доводчика двери.</li> <li>3. Нанесение контрастной маркировки.</li> <li>4. Устройство тактильных средств.</li> </ol>

\* указывается: **ДП-В** - доступно полностью всем; **ДП-И** (К, О, С, Г, У) – доступно полностью избирательно (указать категории инвалидов); **ДЧ-В** - доступно частично всем; **ДЧ-И** (К, О, С, Г, У) – доступно частично избирательно (указать категории инвалидов); **ДУ** - доступно условно, **ВНД** - недоступно

\*\*указывается один из вариантов: не нуждается; ремонт (текущий, капитальный); индивидуальный; индивидуальное решение с ТСР; технические решения невозможны – организация альтернативной формы обслуживания

Комментарий к заключению:

I. Результаты обследования:  
1. Пути движения  
Городошный корт 636013, Томская область, г.Северск, ул. Ленинградская, 11/4  
Наименование объекта, адрес

№ п/п	Наименование функционально-планировочного элемента	Наличие элемента			Выявленные нарушения и замечания		Работы по адаптации объектов	
		есть/нет	№ на плане	№ фото	Содержание	Значимо для инвалида (категория)	Содержание	Виды работ
3.1	Коридор (вестибюль, зона ожидания, галерея, балкон)	нет						
3.2	Лестница (внутри здания)	нет						
3.3	Пандус (внутри здания)	нет						
3.4	Лифт пассажирский (или подъемник)	нет						
3.5	Дверь	нет						
3.6	Пути эвакуации (в т.ч. зоны безопасности)	есть	3,4		К, О, С, Г, У		Согласно п. 5.2.23 Проектные решения зданий и сооружений должны обеспечивать безопасность посетителей в соответствии с требованиями «Технического регламента о безопасности зданий и сооружений»,	

								«Технического регламента о требованиях пожарной безопасности» и ГОСТ 12.1.004 с обязательным учетом психофизиологических возможностей инвалидов различных категорий, их численности и места предполагаемого нахождения в здании или сооружений.	
	Общие требования к зоне								.

## II. Заключение по зоне:

Наименование структурно-функциональной зоны	Состояние доступности* (к пункту 3.4 Акта обследования ОСИ)	Приложение		Рекомендации по адаптации (вид работы)**к пункту 4.1 Акта обследования ОСИ
		№ на плане	№ фото	
Пути движения	ДП-В		3, 4	

\* указывается: **ДП-В** - доступно полностью всем; **ДП-И** (К, О, С, Г, У) – доступно полностью избирательно (указать категории инвалидов); **ДЧ-В** - доступно частично всем; **ДЧ-И** (К, О, С, Г, У) – доступно частично избирательно (указать категории инвалидов); **ДУ** - доступно условно, **ВНД** - недоступно  
 \*\*указывается один из вариантов: не нуждается; ремонт (текущий, капитальный); индивидуальный; решение с ТСР; технические решения невозможны – организация альтернативной формы обслуживания

Комментарий к заключению: \_\_\_\_\_



I. Результаты обследования:  
1. Зона целевого назначения  
Городошный корт 636013, Томская область, г.Северск, ул. Ленинградская, 11/4  
Наименование объекта, адрес

Вариант I – зона обслуживания инвалидов

№	Наименование функционально-планировочного элемента	Наличие элемента			Выявленные нарушения и замечания		Работы по адаптации объектов	
		есть/нет	№ на плане	№ фото	Содержание	Значимо для инвалида (категория)	Содержание	Виды работ
4.1	Кабинетная форма обслуживания	нет						
4.2	Зальная форма обслуживания	нет		3	1. Отсутствие огороженных мест. 2. Отсутствие дублирования информации текстом.	К, Г	7.5.4 Места, выделенные для размещения инвалидов на креслах-колясках, следует огораживать барьером. Места для сопровождающих лиц должны располагаться в непосредственной близости. Они могут чередоваться с местами для инвалидов. 7.5.6 Если на трибунах спортивных и спортивно-зрелищных объектов предусматривается звуковая информация, то она должна дублироваться текстовой информацией.	1. Огородить специально выделенные места для инвалидов колясочников. 2. Установить информационное табло с дублированием звуковой информации.
4.3	Прилавочная форма обслуживания	нет						

4.4	Форма обслуживания с перемещением по маршруту	нет						
4.5	Кабина индивидуального обслуживания	нет						
	Общие требования к зоне				1. Отсутствие средств информации.	К, О, С, Г, У	5.5.2 Системы средств информации и сигнализации об опасности, размещаемые в помещениях (кроме помещений с мокрыми процессами), предназначенных для пребывания всех категорий инвалидов и на путях их движения, должны быть комплексными и предусматривать визуальную, звуковую и тактильную информацию с указанием направления движения и мест получения услуги. Они должны соответствовать требованиям <u>ГОСТ Р 51671</u> , <u>ГОСТ Р 51264</u> , а также учитывать требования <u>СП 1.13130</u> .	1. Оборудование доступных для МГН средств информации.

## II Заключение по зоне:

Наименование структурно-функциональной зоны	Состояние доступности* (к пункту 3.4 Акта обследования ОСИ)	Приложение		Рекомендации по адаптации (вид работы)** к пункту 4.1 Акта обследования ОСИ
		№ на плане	№ фото	
Зона целевого назначения	ДУ		3,4	

\* указывается: **ДП-В** - доступно полностью всем; **ДП-И** (К, О, С, Г, У) – доступно полностью избирательно (указать категории инвалидов); **ДЧ-В** - доступно частично всем; **ДЧ-И** (К, О, С, Г, У) – доступно частично избирательно (указать категории инвалидов); **ДУ** - доступно условно, **ВНД** - недоступно

\*\*указывается один из вариантов: не нуждается; ремонт (текущий, капитальный); индивидуальный решение с ТСР; технические решения невозможны – организация альтернативной формы обслуживания

Комментарий к заключению:



I. Результаты обследования:  
1. Санитарная комната  
Городошный корт 636013, Томская область, г. Северск, ул. Ленинградская, 11/4  
Наименование объекта, адрес

№	Наименование функционально-планировочного элемента	Наличие элемента			Выявленные нарушения и замечания		Работы по адаптации объектов	
		есть/нет	№ на плане	№ фото	Содержание	Значимо для инвалида (категория)	Содержание	Виды работ
5.1	Туалетная комната	нет			.	К, О, С, Г, У	Установить санитарную кабину с приспособлениями и нормативами для МГН.	Капитальный ремонт.
5.2	Душевая/ ванная комната	нет						
5.3	Бытовая комната (гардеробная)	есть						
	Общие требования к зоне							

II. Заключение по зоне:

Наименование структурно-функциональной зоны	Состояние доступности* (к пункту 3.4 Акта обследования ОСИ)	Приложение		Рекомендации по адаптации (вид работы)** к пункту 4.1 Акта обследования ОСИ
		№ на плане	№ фото	
Санитарно-гигиеническое помещение	ВНД			Капитальный ремонт

\* указывается: **ДП-В** - доступно полностью всем; **ДП-И** (К, О, С, Г, У) – доступно полностью избирательно (указать категории инвалидов); **ДЧ-В** - доступно частично всем; **ДЧ-И** (К, О, С, Г, У) – доступно частично избирательно (указать категории инвалидов); **ДУ** - доступно условно, **ВНД** - недоступно

\*\*указывается один из вариантов: не нуждается; ремонт (текущий, капитальный); индивидуальный; индивидуальные решения невозможны – организация альтернативной формы обслуживания

Комментарий к заключению: \_\_\_\_\_

I. Результаты обследования:  
1. Система информации на объекте  
Городошный корт 636039, Томская область, г.Северск, ул. Ленинградская, 11/4  
Наименование объекта, адрес

№		Наименование функционального планировочного элемента	Наличие элемента			Выявленные нарушения и замечания		Работы по адаптации объектов		Виды работ
			есть/нет	№ на плане	№ фото	Содержание	Значимо для инвалида (категория)	Содержание		
6.1		Визуальные средства	нет		1	1. Отсутствие визуальных средств на пути следования МПН от остановок до объекта. 2. Отсутствуют обозначения в месте оказания услуг.	К, О, Г, У, С	Согласно п. 5.5.3 СП 59.13330.2012 «Система средств информации зон и помещений (особенно в местах массового посещения), входных узлов и путей движения должна обеспечивать непрерывность информации, своевременное ориентирование и однозначное опознание объектов и мест посещения. Она должна предусматривать возможность получения информации об ассортименте предоставляемых услуг, размещении и назначении функциональных элементов, расположении путей эвакуации, предупреждать об опасностях в экстремальных ситуациях и т.п.»; п. 5.3.6 «У дверей санитарно-бытовых помещений или доступных кабин (уборная, душевая, ванная и т.п.) следует предусматривать специальные знаки (в том числе рельефные) на высоте 1,35 м. Доступные кабины должны быть оборудованы системой тревожной сигнализации,	Ремонт текущий: 1.Рекомендуется установка средств визуальной информации на путях следования МПН от остановок до здания и в самом здании для обеспечения непрерывности информации, своевременного ориентирования и однозначного опознания объектов и мест посещения.	



							обеспечивающей связь с помещением постоянного дежурного персонала (поста охраны или администрации объекта). Над входом в доступные кабины рекомендуется устанавливать световые мигающие оповещатели, срабатывающие при нажатии тревожной кнопки»; <b>п. 5.5.4</b> «Визуальная информация должна располагаться на контрастном фоне с размерами знаков, соответствующими расстоянию рассматривания, быть увязана с художественным решением интерьера и располагаться на высоте не менее 1,5 м и не более 4,5 м от уровня пола».					1.Рекомендуется установка звуковых информаторов.
6.2	Акустические средства	нет				1. Отсутствие акустических средств.	С	<b>п. 5.5.6</b> «В вестибюлях общественных зданий следует предусматривать установку звуковых информаторов по типу телефонов-автоматов, которыми могут пользоваться посетители с недостатками зрения».				
6.3	Тактильные средства	нет				1. Отсутствие тактильных напольных указателей и цветowych маркировок ступеней. 2. Отсутствие рельефных обозначений . 3. Отсутствие мнемосхемы и тактильной направляющей полосы на основном пути движения.	С	<b>п. 5.2.12</b> «Следует применять различный по цвету материал ступеней лестниц и горизонтальных площадок перед ними. Тактильные напольные указатели перед лестницами следует выполнять по ГОСТ Р 52875»; <b>п. 5.2.16</b> «На верхней или боковой, внешней по отношению к маршу, поверхности поручней перил должны предусматриваться рельефные обозначения этажей, а также предупредительные полосы об окончании перил»; <b>п. 5.5.8</b> «Информирующие обозначения помещений внутри здания должны дублироваться рельефными знаками и размещаться рядом с дверью со стороны дверной ручки и крепиться на высоте от 1,3 до 1,4 м»; <b>п. 7.1.8</b> «При входах в здания массового	<b>Ремонт текущий.</b> 1. Нанесение цветowych маркировок ступеней и установка тактильных напольных указателей; 2. Установка дублирующих рельефных обозначений помещений и этажей; 3. Установка мнемосхемы в фойе;			

									посещения (вокзалы всех видов транспорта, учреждения социального назначения, торговые предприятия, административно-управленческие учреждения, многофункциональные комплексы и т.п.) для инвалидов по зрению должна быть установлена информационная мнемосхема (тактильная схема движения), отображающая информацию о помещениях в здании, не мешающая основному потоку посетителей. Она должна размещаться с правой стороны по ходу движения на удалении от 3 до 5 м. На основных путях движения следует предусмотреть тактильную направляющую полосу с высотой рисунка не более 0,025 м».	4. Нанесение тактильной направляющей полосы.
Общие требования к зоне	1. Отсутствие световой сигнализации, дублирующей звуковую; 2. Отсутствие информаторов для посетителей с недостатками зрения и дефектами слуха.	К, О, С, Г, У							п. 5.5.2 «Системы средств информации и сигнализации об опасности, размещаемые в помещениях (кроме помещений с мокрыми процессами), предназначенных для пребывания всех категорий инвалидов и на путях их движения, должны быть комплексными и предусматривать визуальную, звуковую и тактильную информацию с указанием направления движения и мест получения услуги. Они должны соответствовать требованиям ГОСТ Р 51671, ГОСТ Р 51264, а также учитывать требования СП 1.13130»;	<b>Ремонт текущий:</b> 1.Рекомендуется установка световой сигнализации синхронно дублирующей звуковую; 2.Рассмотреть возможность установки звуковых информаторов по типу телефонов-автоматов, для посетителей с недостатками зрения, и текстофонов для посетителей с дефектами слуха.

## II. Заключение по зоне:

Наименование структурно-функциональной зоны	Состояние доступности* (к пункту 3.4 Акта обследования ОСИ)	Приложение		Рекомендации по адаптации (вид работы)** к пункту 4.1 Акта обследования ОСИ
		№ на плане	№ фото	
Система информации	ВНД		1-5	<p><b>Ремонт текущий:</b></p> <ol style="list-style-type: none"> <li>1. Установка средств визуальной информации на всем пути следования МГН (от остановок до здания администрации и в самом здании);</li> <li>2. Установка цветowych маркировок ступеней и тактильных напольных указателей для предотвращения падения с лестницы;</li> <li>3. Нанесение тактильной направляющей полосы на основных направлениях движения для посетителей с недостатками зрения;</li> <li>4. Установка мнемосхемы (возможно изготовление рельефного плана эвакуации);</li> <li>5. Установка дублирующих рельефных обозначений</li> <li>6. Установка световой сигнализации синхронно дублирующей звуковую сигнализацию;</li> <li>7. Установка во вновь оборудованном с/у и зоне безопасности системы двухсторонней связи;</li> <li>8. Рассмотреть возможность установки звуковых информаторов по типу телефонных автоматов, для посетителей с недостатками зрения, и текстофонов для посетителей с дефектами слуха.</li> </ol>

\* указывается: **ДП-В** - доступно полностью всем; **ДП-И** (К, О, С, Г, У) – доступно полностью избирательно (указать категории инвалидов); **ДЧ-В** - доступно частично всем; **ДЧ-И** (К, О, С, Г, У) – доступно частично избирательно (указать категории инвалидов); **ДУ** - доступно условно, **ВНД** - недоступно

\*\*указывается один из вариантов: не нуждается; ремонт (текущий, капитальный); индивидуальный; технические решения невозможны – организация альтернативной формы обслуживания

Комментарий к заключению: \_\_\_\_\_





Томская область  
Администрация ЗАТО Северск

ГЛАВА АДМИНИСТРАЦИИ

**ПОСТАНОВЛЕНИЕ**

от 11.05.2004 № 1585

г. Северск

О землепользовании  
МУ ДО ДЮСШ НВС «Русь»,  
ул.Ленинградская, 11/4

На основании ходатайства руководства МУДО ДЮСШ НВС «Русь»,  
ст. 20, пункт 1 Земельного Кодекса РФ и результатов инвентаризации  
земельного участка,

**ПО С Т А Н О В Л Я Ю:**

1. Предоставить на праве бессрочного (постоянного) пользования  
Муниципальному учреждению дополнительного образования детско-  
юношеской спортивной школе национальных видов спорта «Русь»  
(Горбатых В.А.) земельный участок относящийся к землям поселений,  
общей площадью 1157 кв.м., для эксплуатации и обслуживания открытого  
городошного корта, расположенного по адресу: ЗАТО Северск Томской  
области, г.Северск, ул.Ленинградская, 11/4, согласно схеме инв.  
№ 33-04-652.

2. МУ ДО ДЮСШ НВС «Русь» зарегистрировать право на  
земельный участок в Учреждении юстиции по государственной  
регистрации прав на недвижимое имущество и сделок с ним на территории  
Томской области (Северский филиал).

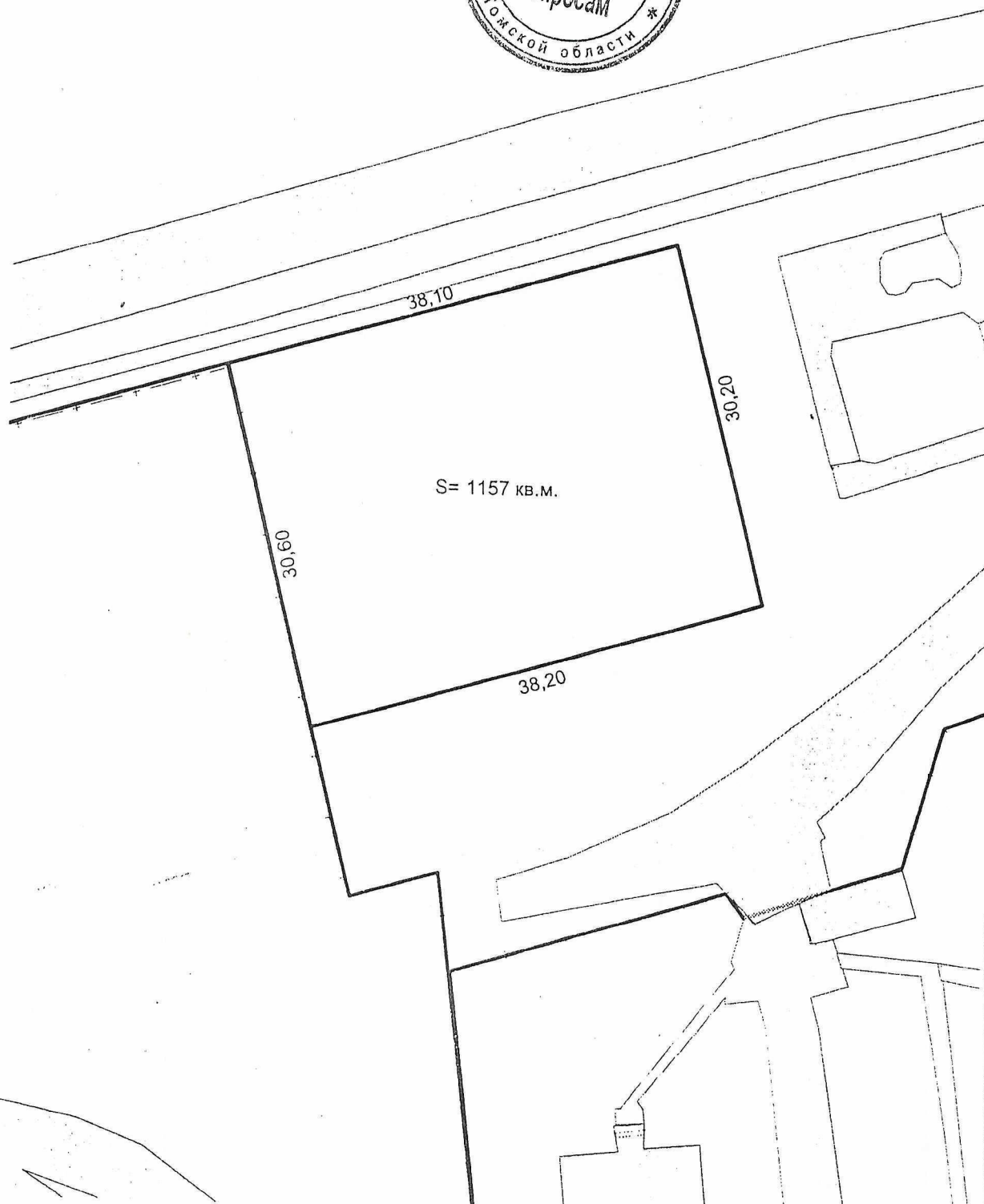
3. Контроль за исполнением настоящего постановления (за  
исключением п.2) возложить на Управление имущественных отношений  
(Кучин С.В.).

Глава Администрации



Н.И.Кузьменко

ПРИЛОЖЕНИЕ К ПОСТАНОВЛЕНИЮ № 1585 ОТ 11.05.2004



Нач. отдела УИО	Соляник В.С.	<i>[Signature]</i>	Управление имущественных отношений.	Инв.№ 33-04-652	
			Схема земельного участка МУДО «Русь»	М 1: 500	
ООО «Базис»	Ковальков Н.Ф.	<i>[Signature]</i>		ЛИСТ	ЛИСТОВ
Исполнитель	Кузнецова К.В.	<i>[Signature]</i>	ул. Ленинградская, 11/4	1	1

## УЧЕТНАЯ КАРТОЧКА

Открытый городошный корт

Адрес: Северск ул. Ленинградская, 11/4

Класс балансовая стоимость 531469 рублей

Принадлежность к ДСО, ВДФСО, ведомство

---

---

Год и месяц ввода в эксплуатацию 09.08.2002год

Дата капитального ремонта не проводился

Проводится текущий ремонт для поддержания в рабочем  
состоянии


Адрес площадки (поля) Томская область, ЗАТО Северск,  
г. Северск ул. Ленинградская, 11/4


*29.12.09*



## ХАРАКТЕРИСТИКА


1. Размер площадки (поля) в метрах 40,03 х 28,9
2. Общая площадь ( в кв.м) площадки, ее ограждение 1157 кв. м
3. Покрытие земляное, спецсмесь, резинобитумное, газонное и пр.) асфальтобетонные
4. Система устройства дренажа нет
5. Электрическое освещение (подвесное, прожекторное) и пр. нет
6. Водоснабжении и наличие средств полива нет
7. Раздевальни есть муж, есть жен., душевые нет, туалеты нет
8. Места для зрителей (скамьи, трибуны) есть на 200 мест *60 мест на ч*
9. Оборудование площадки металлическая конструкция *в паспорте*
10. Использование площадки зимой (летом) только летом *букмекер*
11. Дополнительные сведения Выполнена с бытовым блоком, судейской будкой, трибунами *показано 30 кв. всего*  
для зрителей, отбойным барьером. Ограждение площадки состоит из ж/б панелей, ворота и  
калитки металлические.

Карточку составил  Попадейкин В.Н. Зам. директора по АХР

Директор  Горбатых В.А.

Руководитель органа управления ФКиС МО Г.В. Батраченко

« 29 » декабря 2009 года



*3х3х2 - 36 м 4.61*

*40.03 х 28.9 - 60 мест из них 12 спортив.*  
*трибуны*



